

# 15. PIWNICZNA-ZDRÓJ – MUSZYNA



VeloNatura na odcinku Piwniczna-Zdrój – Muszyna poprowadzona została w dużej mierze po lewym brzegu Popradu ze względu na łagodniejszy przebieg, należy się jednak liczyć z występującymi tutaj przewyższeniami. Przejazd odcinkiem trasy VeloNatura/EuroVelo 11 przez nowe kładki pieszo-rollerowe nad Popradem oraz atrakcje turystyczne pogranicza Polsko-Słowackiego wraz z dostępem do licznych źródełek z lokalną wodą mineralną gwarantują ciekawą wycieczkę rowerową.

### Warto zobaczyć:

- » Krynica-Zdrój – deptak z pijalnicami wód mineralnych, wieża widokowa, Bike Park Stotwiny Arena.
- » Muszyna – dawna dzielnica uzdrowiskowa Zapopradzie, Ogrody Zmysłów, wieża widokowa na górze Malnik, zrekonstruowany zamek na górze Baszta.
- » Sptyw Popradem kajakiem lub pontonem na odcinku Muszyna – Żegiestów.
- » Piwniczna Zdrój – [www.piwniczna.pl](http://www.piwniczna.pl)

### Szlaki rowerowe:

- » VeloKrynica/AquaVelo – szlak łączy uzdrowiska obszarów przygranicznych, ([www.aquavelo.eu](http://www.aquavelo.eu)).
- » Szlak Wód Mineralnych – można odwiedzić najwspanialsze miejsca nadpopradzkich kurortów uzdrowiskowych.
- » Karpacki Szlak Rowerowy – przebiega przez najpiękniejsze zakątki Beskidu Niskiego i Sądeckiego.
- » Transgraniczny Szlak Rowerowy.
- » Krynickie trasy rowerowe MTB – [www.krynica.org.pl](http://www.krynica.org.pl)



Archiwum UMWM

### Ciekawostka:

W Muszynie na regionalnym miejscu odpoczynku rowerzystów oprócz standardowego wyposażenia znajduje się także ujęcie wody leczniczej „Anna”. Podobne ujęcia zdrowotnych wód mineralnych znajdują się jeszcze w Milku (trzeba lekko odbić z trasy do regionalnego MORu) oraz zaraz przy trasie w Sulinie i Legnawie.

### Wskazówki:

Uwaga na przepisy obowiązujące rowerzystów na Słowacji, m.in. obowiązkowy kask na głowie poza terenem zabudowanym. Wzdłuż całej doliny Popradu poprowadzona jest linia kolejowa (Stary Sącz – Krynica), którą można wykorzystać do modyfikacji wycieczek rowerowych.

### Informacja Turystyczna:

PIT Krynica-Zdrój, Zdrojowa 15/2  
33-380 Krynica-Zdrój, tel. 184 725 577  
184 725 588, [it.krynica-zdroj@msit.malopolska.pl](mailto:it.krynica-zdroj@msit.malopolska.pl)  
[www.krynica-zdroj.pl](http://www.krynica-zdroj.pl)  
CIT Muszyna, ul. Rynek 34, 33-370 Muszyna  
tel. 18 534 91 61, [cit@muszyna.pl](mailto:cit@muszyna.pl), [www.muszyna.pl](http://www.muszyna.pl)

### Mapy:

- » mapy w wersjach elektronicznych i do wydruku;
- » ślad gpx trasy uwzględniający propozycję objazdów aktualnie budowanych/remontowanych fragmentów;

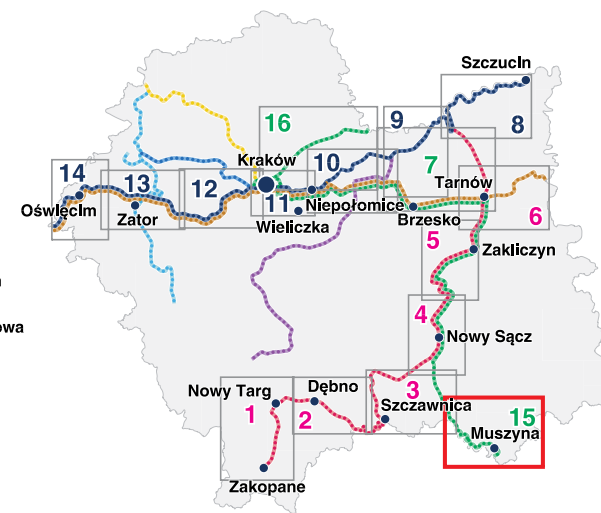
Do pobrania ze strony internetowej:

[narowery.visitmalopolska.pl/mapy](http://narowery.visitmalopolska.pl/mapy)

Uwagi dotyczące uszkodzeń infrastruktury rowerowej na trasach VeloMałopolska zgłoś mailowo na adres: [narowery@umwm.malopolska.pl](mailto:narowery@umwm.malopolska.pl)

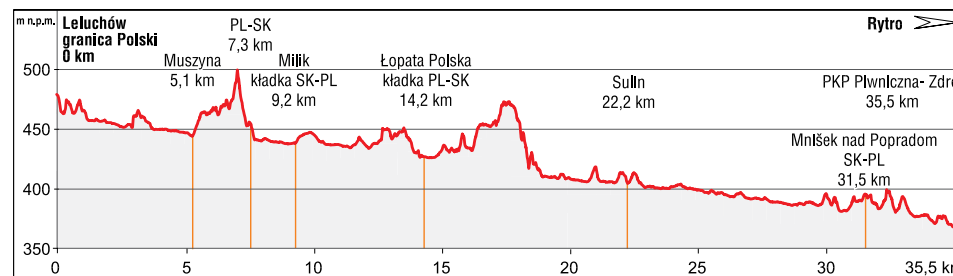


Archiwum UMWM



### Sieć istniejących i planowanych tras VeloMałopolska

- Wiśłana Trasa Rowerowa
- VeloDunajec
- VeloMetropolis - EV4
- VeloNatura - EV11
- VeloRaba
- VeloPrądnik
- VeloRudawa
- VeloSkawa



### Miejsca Przyjazne Rowerzystom (MPR)

1. Piwniczna-Zdrój - Kawiarnia - lodziarnia Florencja
2. Piwniczna-Zdrój - Rowerowa Dolina, wypożyczalnia rowerów
3. Wierchomla Mała - Hotel Wierchomla Ski&Spa Resort
4. Krynica-Zdrój - Wieża widokowa i ścieżka w koronach drzew
5. Krynica-Zdrój - Bike Park Stotwiny Arena
6. Krynica-Zdrój - Willa Michalina
7. Krynica-Zdrój - Hotel Krynica
8. Krynica-Zdrój - Punkt Informacji Turystycznej
9. Krynica-Zdrój - Sanatorium ENERGETYK
10. Krynica-Zdrój - Hotel SPA Dr Irena Eris
11. Krynica-Zdrój - Turbobikes.pl
12. Krynica-Zdrój - Pensjonat Kościuszko
13. Krynica-Zdrój - Hotel Orlik
14. Krynica-Zdrój - Ośrodek Wypoczynkowy Rapsodia
15. Tylicz - Wypożyczalnia rowerów elektrycznych - Bajspot
16. Muszyna - Willa Stara Chałpa
17. Muszyna - Chata Natura
18. Muszyna - Chata Muszyna
19. Muszyna - U Wojaka
20. Muszyna - Muszyńska Gra Rowerowa z Babą z Gór
21. Muszyna - Ratusz
22. Muszyna - Willa VITA Muszyna
23. Muszyna - Hotel Klimek SPA
24. Złockie - Hotel Activa
25. Szczawnik - Chata Dwie Doliny



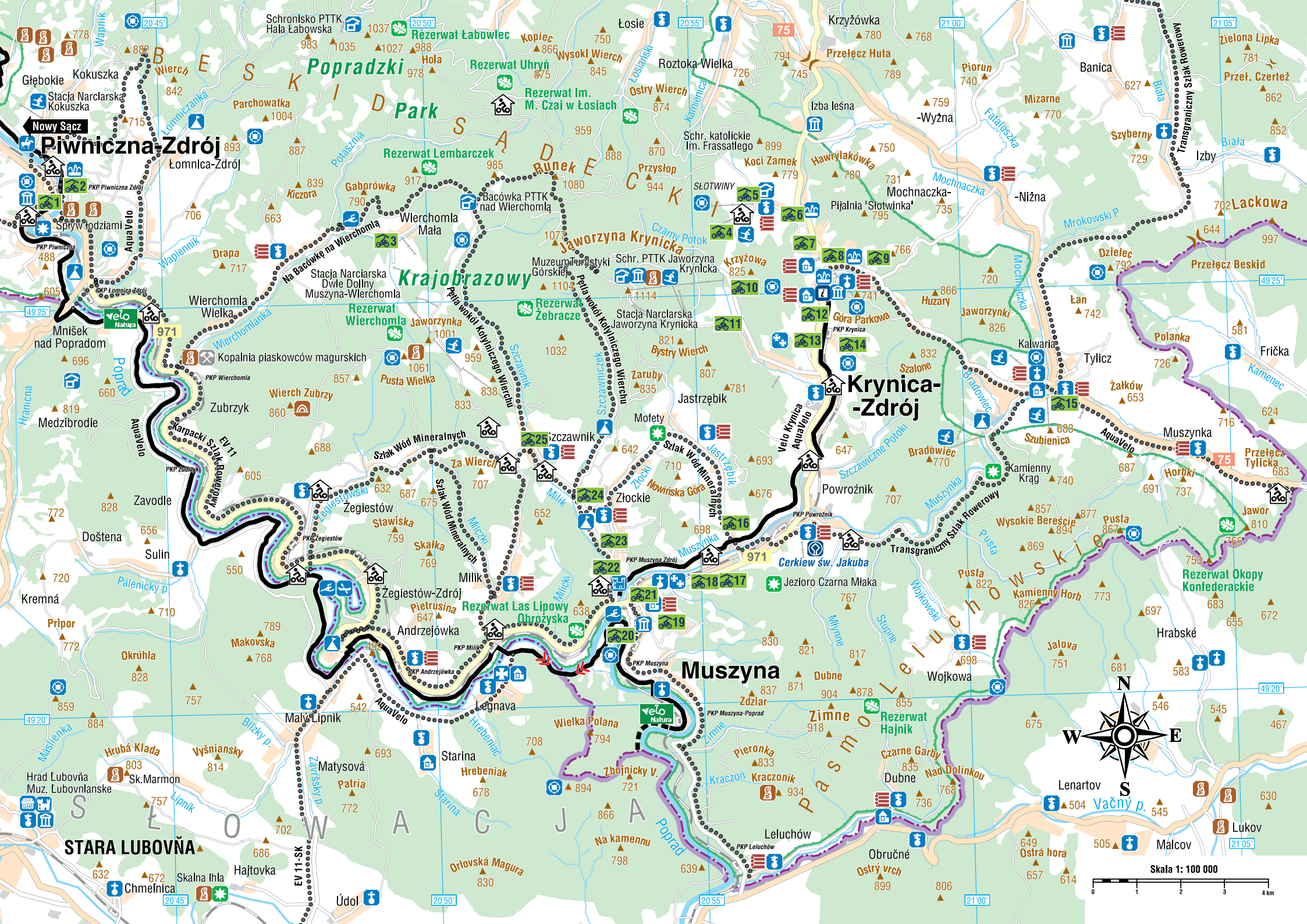
- VeloMałopolska
- VeloMałopolska planowany przebieg
- inny szlak rowerowy, stromy podjazd
- miejsce obsługi rowerzysty, wiata
- miejsce przyjazne rowerzystom

- zamek, ruina zamku, pałac
- inny zabytek (dwór), skansen, grodzisko
- kościół, cerkiew, klasztor, synagoga
- cmentarz wojenny, muzeum, punkt widokowy
- obiekt na Szlaku Architektury Drewnianej

- zabytek techniki, fort, inna atrakcja turystyczna
- prom, ośrodek sportów wodnych, prom
- terma, ośrodek jeździecki, ośrodek narciarski
- schronisko górskie, pole biwakowe
- Informacja turystyczna, obiekt UNESCO

- 540
- skała, jaskinia, przełęcz, szczyt
- atrakcja przyrodnicza, rezerwat przyrody
- granica: parku narodowego, krajoznawczego, województwa małopolskiego
- autostrada, droga: krajowa, wojewódzka, inna droga
- linia kolejowa, stacja kolejowa





# Popradzki Park

## Krajobrazowy

### Krynica-Zdrój

### Muszyna

### STARA LUBOVŇA



Skala 1: 100 000  
0 1 2 3 4 km