

8. UJĘCIE JEZUICKIE – SZCZUCIN



W Szczucinie kończy się małopolski odcinek Wiślanej Trasy Rowerowej. Z Ujścia Jezuickiego prowadzi tu ponad 30-kilometrowa trasa po wale wiślanym, odseparowana od ruchu samochodowego. W Wietrzychowicach, kierując się na południe VeloRaba, dotrzemy do Tarnowa i dalej do Nowego Sącza i Zakopanego.

Warto zobaczyć:

- » Zalipie – miejscowość, w której kultywowana jest tradycja malowania domów i ich wnętrz w oryginalne wzory roślinne (Zagroda Felicji Curyłowej, muzeum.tarnow.pl; Dom Malarek w Zalipiu, dommalarek.pl).
- » Zespół Historii Drogownictwa w Szczucinie (www.gddkia.gov.pl/whd).

Miejsca odpoczynku na trasie (MOR):

- » Ujście Jezuickie, Pawłów, Szczucin

Szlaki rowerowe:

- » Bursztynowy Szlak Greenways – prawie 250-kilometrowy szlak dla zaawansowanych, który kilkakrotnie przecina trasy VeloMałopolska; szlak zaczyna się w Borusowej, a kończy w Lipnicy Murowanej (www.greenways.org.pl).

Ciekawostka:

Zalipie znane jest również z przygotowywanych tu pierogów z nietypowym farszem ze słodkiej kapusty oraz kiełbasy. Zolipskie pirogi podawane są zawsze na talerzach ręcznie malowanych w kwiaty.

Wskazówki:

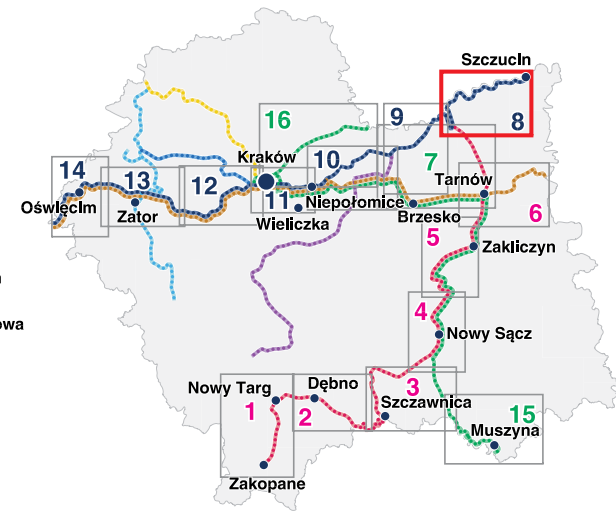
Konieczna przeprawa promem między Wietrzychowicami i Siedliszowicami na rzece Dunajec (bezpłatny prom kursuje przez cały rok, w sezonie w godz. 6-20 poza sezonem w godz. 6-18, tel. +48 1467412307, www.pzdtarnow.com). W okolicy przeprawy promowej (ok. 10 km) trasa poprowadzona jest drogą publiczną o niskim natężeniu ruchu. Warto zaopatrzyć się we własny prowiant, gdyż odcinek w większości przebiega w oddaleniu od obszarów miejskich. Przy planowaniu wycieczki należy wziąć pod uwagę, iż ze Szczucina brak jest możliwości alternatywnego transportu publicznego z rowerem. Polecany dojazd po VeloDunajec do stacji kolejowej Bogumiłowice.

Informacja Turystyczna:

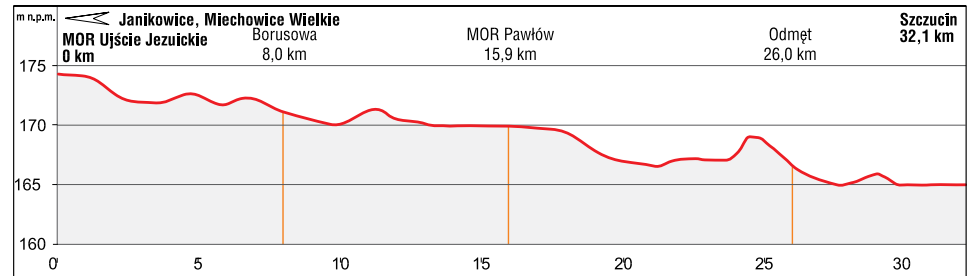
Tarnowskie Centrum Informacji, Rynek 7, 33-100 Tarnów, tel. +48 146889090, it.tarnow@msit.malopolska.pl, www.it.tarnow.pl

Mapy:

- » mapy w wersjach elektronicznych i do wydruku;
- » ślad gpx trasy uwzględniający propozycję objazdów aktualnie budowanych/remontowanych fragmentów;
- do pobrania ze strony internetowej: narowery.visitmalopolska.pl/mapy
- Uwagi dotyczące uszkodzeń infrastruktury rowerowej na trasach VeloMałopolska zgłoś mailowo na adres: narowery@umwm.malopolska.pl



- Sieć istniejących i planowanych tras VeloMałopolska
- Wiśłana Trasa Rowerowa
 - VeloDunajec
 - VeloMetropolis - EV4
 - VeloNatura - EV11
 - VeloRaba
 - VeloPrądnik
 - VeloRudawa
 - VeloSkawa



Miejsca Przyjazne Rowerzystom (MPR)

1. Szczucin - Muzeum Drogownictwa
2. Zalipie - Zagroda Felicji Curyłowej
3. Miechowice Wielkie - Kogutowo Agroturystyka
4. Dąbrowa Tarnowska - Salon Rowerowy i Serwis - Sławomir Taraska



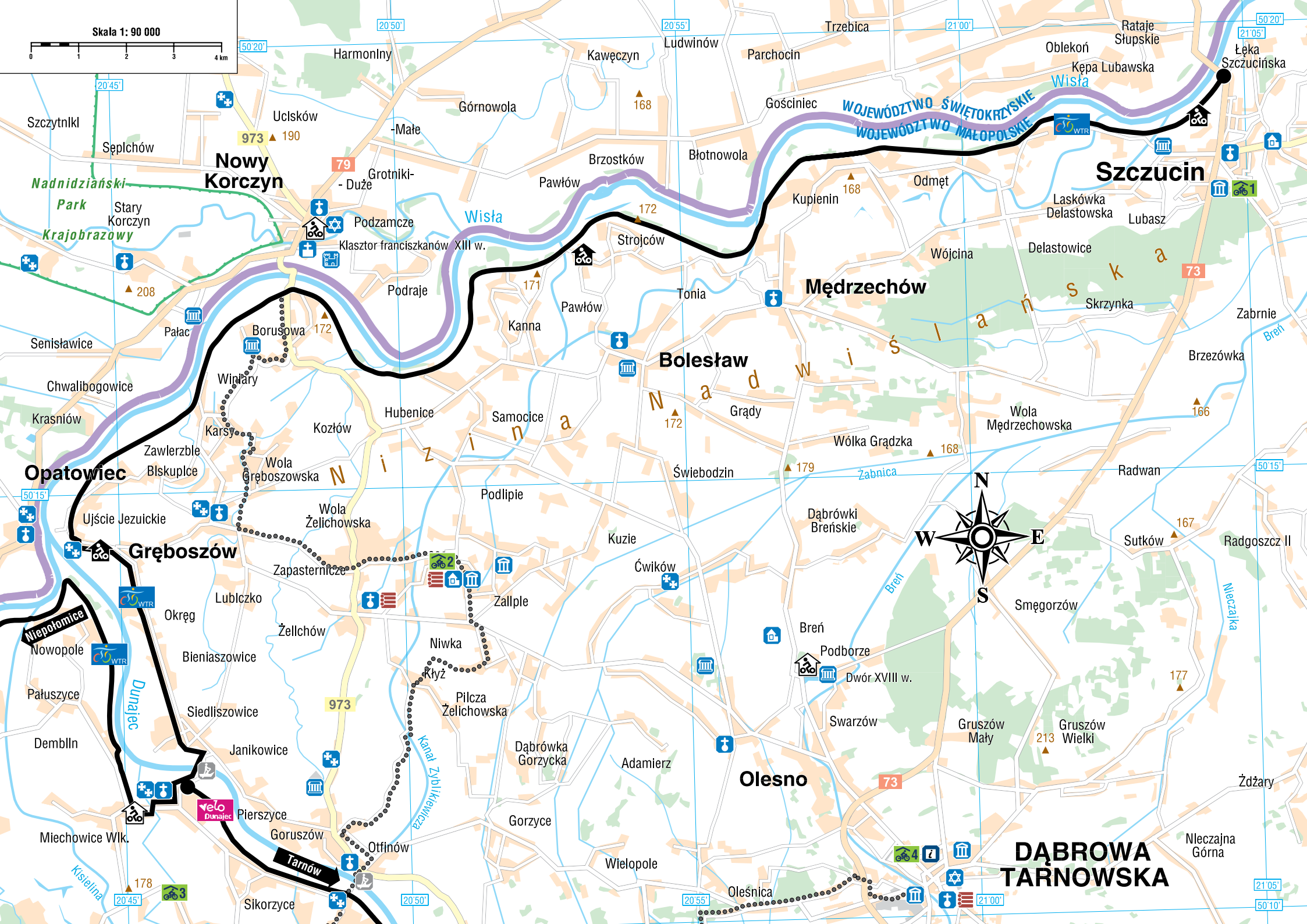
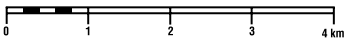
- VeloMałopolska
- VeloMałopolska planowany przebieg
- inny szlak rowerowy, stromy podjazd
- miejsce obsługi rowerzysty, wiata
- miejsce przyjazne rowerzystom

- zamek, ruina zamku, pałac
- inny zabytek (dwór), skansen, grodzisko
- kościół, cerkiew, klasztor, synagoga
- cmentarz wojenny, muzeum, punkt widokowy
- obiekt na Szlaku Architektury Drewnianej

- zabytek techniki, fort, inna atrakcja turystyczna
- prom, ośrodek sportów wodnych, prom
- terma, ośrodek jeździecki, ośrodek narciarski
- schronisko górskie, pole biwakowe
- Informacja turystyczna, obiekt UNESCO

- skała, jaskinia, przełęcz, szczyt
- atrakcja przyrodnicza, rezerwat przyrody
- granica: parku narodowego, krajobrazowego, województwa małopolskiego
- autostrada, droga: krajowa, wojewódzka, inna droga
- linia kolejowa, stacja kolejowa

Skala 1: 90 000



Nadnidziański
Park
Krajobrazowy

Nowy Korczyn

Opatowiec

Gręboszów

Niepokonice

Pałuszycze

Demblin

Miechowice Wlk.

Sikorzycze

Ucisków

Seniślawice

Krasniów

Ujście Jezuickie

Lublczko

Bieniaszowice

Siedliszowice

Janikowice

Pierszycze

Goruszów

Podzamcze

Podraje

Borusowa

Winiary

Karsy

Zawlerzble

Biskupice

Wola Gręboszowska

Wola Żelichowska

Zapasternicze

Żelichów

Niwka

Kłyż

Pilcza Żelichowska

Gorzyce

Ofthinów

Sikorzycze

Grotniki - Duże

Kanna

Hubenice

Kozłów

Samocice

Podlipie

Zalple

Niwka

Kłyż

Pilcza Żelichowska

Dąbrówka Gorzycka

Gorzyce

Adamierz

Wielopole

Brzostków

Pawłów

Podpie

Kuzie

Ćwików

Wielopole

Oleśnica

Oleśnica

Oleśnica

Oleśnica

Oleśnica

Oleśnica

Oleśnica

Oleśnica

Strojców

Tonia

Świebodzin

Grądy

Wólka Grądzka

Dąbrówki Breńskie

Breń

Podborze

Dwór XVIII w.

Swarzów

Gruszów Mały

Gruszów Wielki

Gruszów Wielki

Gruszów Wielki

Gruszów Wielki

Gościniec

Kupienin

Wójcina

Delastowice

Lubasz

Lubasz

Lubasz

Lubasz

Lubasz

Lubasz

Lubasz

Lubasz

Lubasz

Lubasz

Lubasz

Brzostków

Bolesław

Bolesław

Bolesław

Bolesław

Bolesław

Bolesław

Bolesław

Bolesław

Bolesław

Bolesław

Bolesław

Bolesław

Bolesław

Bolesław

Mędzzechów

Mędzzechów

Mędzzechów

Mędzzechów

Mędzzechów

Mędzzechów

Mędzzechów

Mędzzechów

Mędzzechów

Mędzzechów

Mędzzechów

Mędzzechów

Mędzzechów

Mędzzechów

Mędzzechów

Olesno

Olesno

Olesno

Olesno

Olesno

Olesno

Olesno

Olesno

Olesno

Olesno

Olesno

Olesno

Olesno

Olesno

Olesno

Olesno

Olesno

Olesno

Olesno

Olesno

Olesno

Olesno

Olesno

Olesno

Olesno

Olesno

Olesno

Olesno

Olesno

Olesno

Olesno

Olesno

Olesno

Olesno

Olesno

Olesno

Olesno

Olesno

Olesno

Olesno

Olesno

Olesno

Olesno

Olesno

Olesno

Szczuście

Szczuście

Szczuście

Szczuście

Szczuście

Szczuście

Szczuście

Szczuście

Szczuście

Szczuście

Szczuście

Szczuście

Szczuście

Szczuście

Szczuście

Szczuście

Szczuście

Szczuście

Szczuście

Szczuście

Szczuście

Szczuście

Szczuście

Szczuście

Szczuście

Szczuście

Szczuście

Szczuście

Szczuście

Szczuście

Szczuście

Szczuście

Szczuście

Szczuście

Szczuście

Szczuście

Szczuście

Szczuście

Szczuście

Szczuście

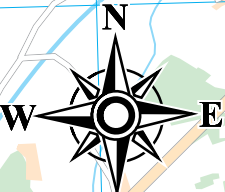
Szczuście

Szczuście

Szczuście

Szczuście

Szczuście



**DĄBROWA
TARNOWSKA**